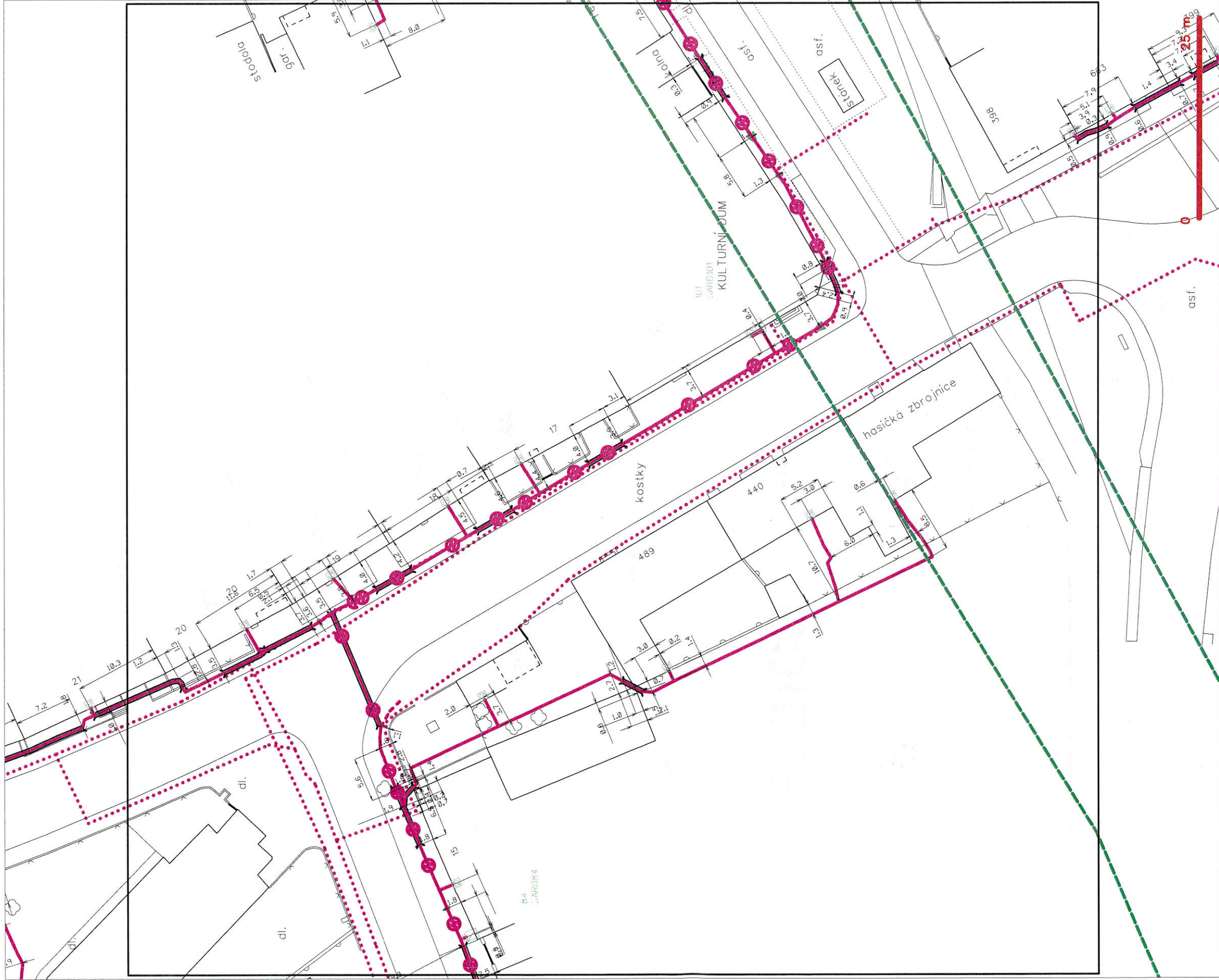



Česká telekomunikační infrastruktura a.s.
Olšanská 2681/6
130 00 Praha 3
DIČ: CZ04084063
96

SITUAČNÍ VÝKRES - POLYGON 1, list kladu P1-I








































































LEGENDA

- | | |
|---|---|
| hranice zájmového území k vyjádření | nezaměřený průběh optického kabelu, HDPZ trubky |
| NW přípojka, území s NW přípojkou CETIN | nebo soudek optického a metalického kabelu |
| zaměřený průběh metalického kabelu | radové síť, ochranné pásmo radové sítě |
| zaměřený průběh optického kabelu, HDPZ trubky | podzemní síť |
| nebo soudek optického a metalického kabelu | naprovozané síť |
| nezaměřený průběh metalického kabelu | podzemní síť tzv. |
| podzemní síť tzv. | síť s NW |
| | kolektor, kabelovod |

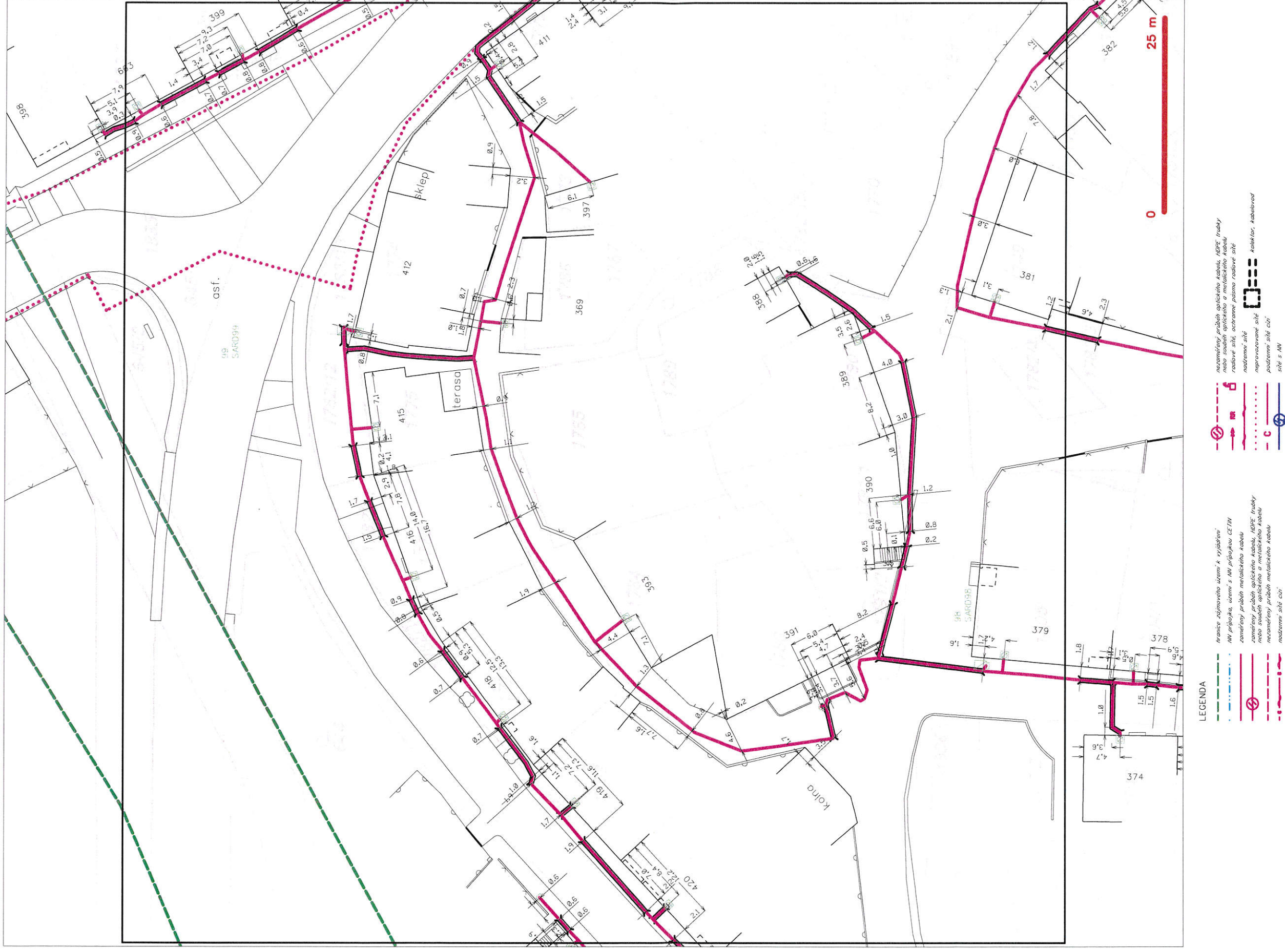
SITUAČNÍ VÝKRES - POLYGON 1, list kladu P1-3




	hranice zájmového území k vyjádření
	NN přípojeků, území s NN přípojkou ČETM
	zameštrání příbehů metalického kabelu
	zameštrání příbehů optického kabelu, HDPF, trubky
	nebo svažek optického a metalického kabelu
	nezameštrání příbehů metalického kabelu
	podzemní síť čtí

								
nezamčený, průběh optického kabelu, HDPE trubky nebo součet optického a metalického kabelu	radové síť, ochranné pásmo radové sítě	radové síť, ochranné pásmo radové sítě	radové síť, ochranné pásmo radové sítě	radové síť, ochranné pásmo radové sítě	radové síť, ochranné pásmo radové sítě	radové síť, ochranné pásmo radové sítě	radové síť, ochranné pásmo radové sítě	radové síť, ochranné pásmo radové sítě
								
podzemní síť s VN	podzemní síť s VN	podzemní síť s VN	podzemní síť s VN	podzemní síť s VN	podzemní síť s VN	podzemní síť s VN	podzemní síť s VN	podzemní síť s VN
podzemní síť s VN	podzemní síť s VN	podzemní síť s VN	podzemní síť s VN	podzemní síť s VN	podzemní síť s VN	podzemní síť s VN	podzemní síť s VN	podzemní síť s VN
								
podzemní síť s VN	podzemní síť s VN	podzemní síť s VN	podzemní síť s VN	podzemní síť s VN	podzemní síť s VN	podzemní síť s VN	podzemní síť s VN	podzemní síť s VN
								
podzemní síť s VN	podzemní síť s VN	podzemní síť s VN	podzemní síť s VN	podzemní síť s VN	podzemní síť s VN	podzemní síť s VN	podzemní síť s VN	podzemní síť s VN
								
podzemní síť s VN	podzemní síť s VN	podzemní síť s VN	podzemní síť s VN	podzemní síť s VN	podzemní síť s VN	podzemní síť s VN	podzemní síť s VN	podzemní síť s VN
								
podzemní síť s VN	podzemní síť s VN	podzemní síť s VN	podzemní síť s VN	podzemní síť s VN	podzemní síť s VN	podzemní síť s VN	podzemní síť s VN	podzemní síť s VN
								
podzemní síť s VN	podzemní síť s VN	podzemní síť s VN	podzemní síť s VN	podzemní síť s VN	podzemní síť s VN	podzemní síť s VN	podzemní síť s VN	podzemní síť s VN
								

SITUAČNÍ VÝKRES - POLYGON 1, list kladu P1-5



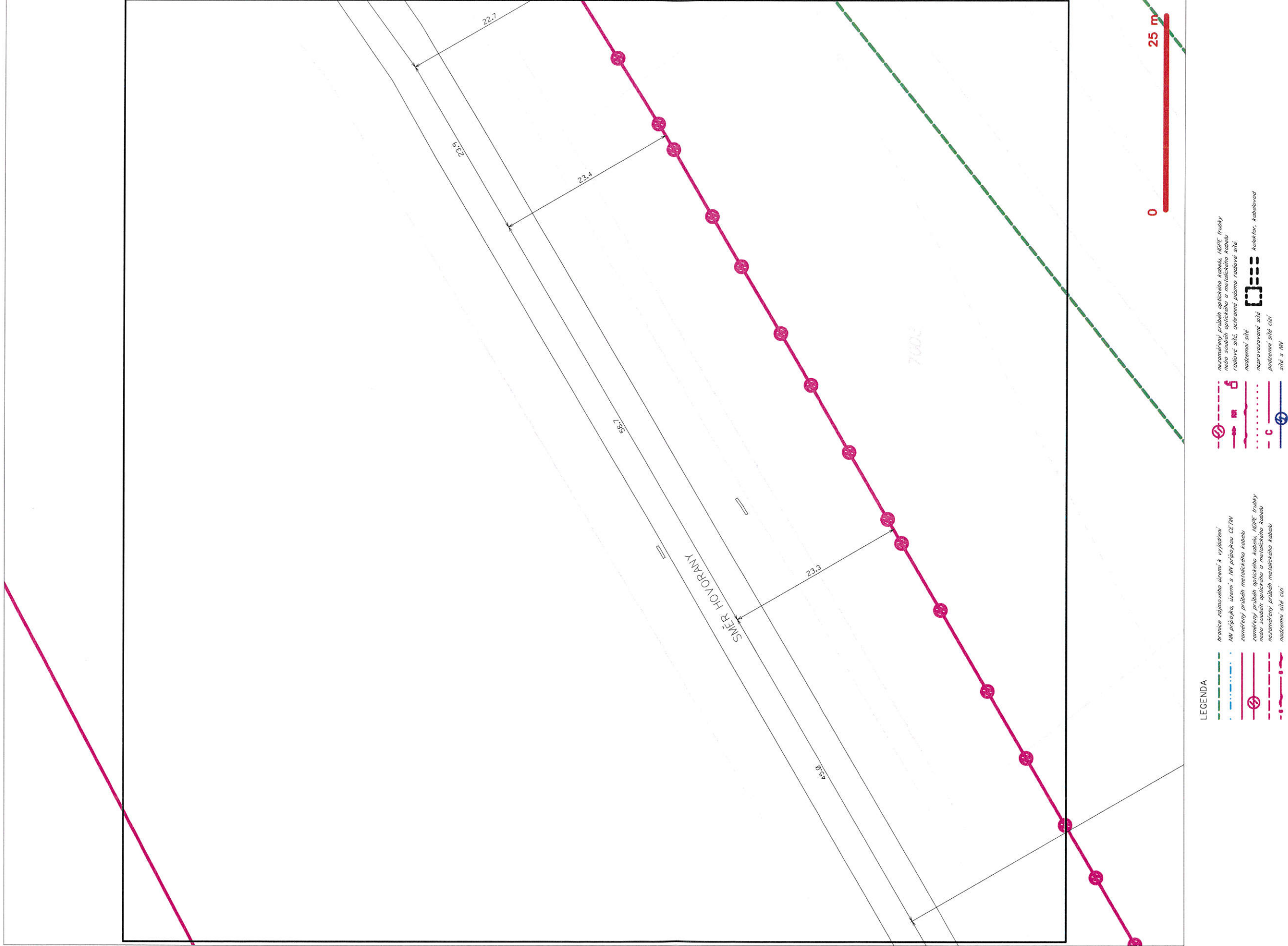
SITUAČNÍ VÝKRES - POLYGON 1, list kladu P1-7




LEGENDA

- | | |
|--|---|
|  hranice zájmového území k vyjádření |  nezaměřený průběh optického kabelu, KPOE, trubky |
|  NI přípojka, území s NI přípojkou CETN |  nebo soudek optického a metalického kabelu |
|  zaměřený průběh metalického kabelu |  radové síť, ochranné pásmo radové síť |
|  nezaměřený průběh optického kabelu, KPOE, trubky |  nadzemní síť |
|  nadzemní síť cizí |  naprovozané síť |
|  podzemní síť cizí |  síť s NI |
|  kolektor, kabelovod | |

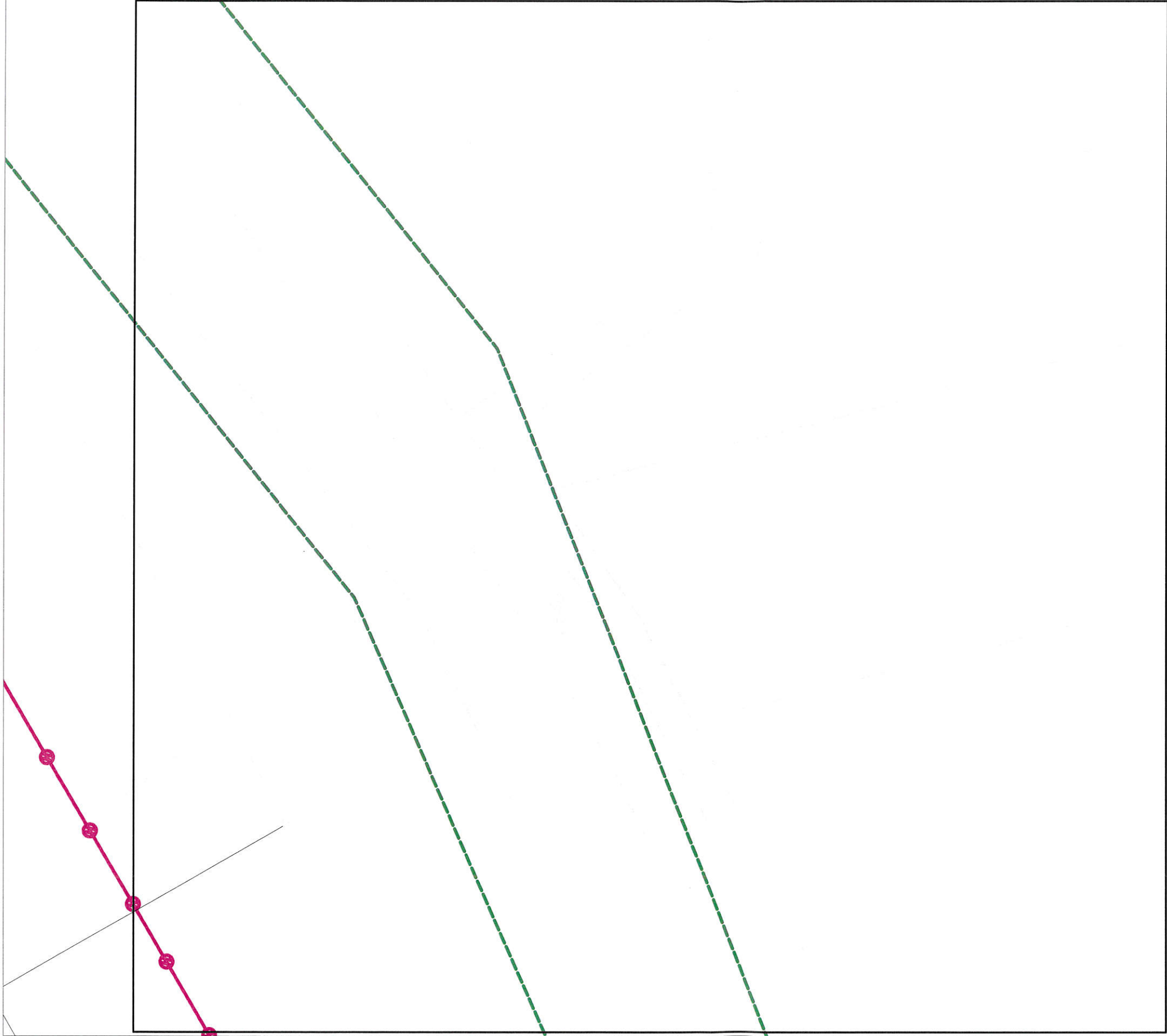
SITUAČNÍ VÝKRES - POLYGON 1, list kladu P1-9



SITUAČNÍ VÝKRES - POLYGON 1, list kladu P1-11

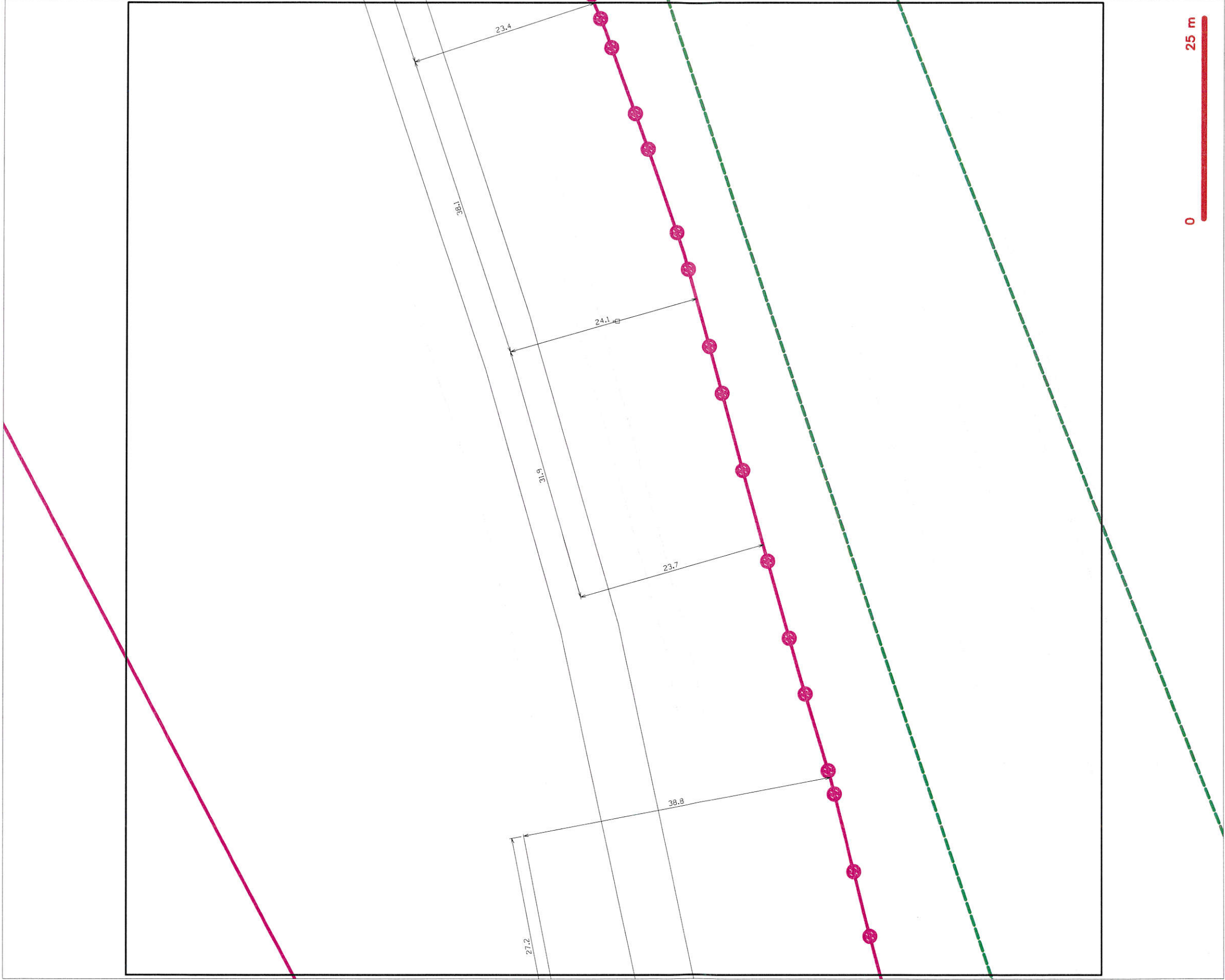


SITUAČNÍ VÝKRES - POLYGON 1, list kladu P1-13



LEGENDA

SITUAČNÍ VÝKRES - POLYGON 1, list kladu P1-15

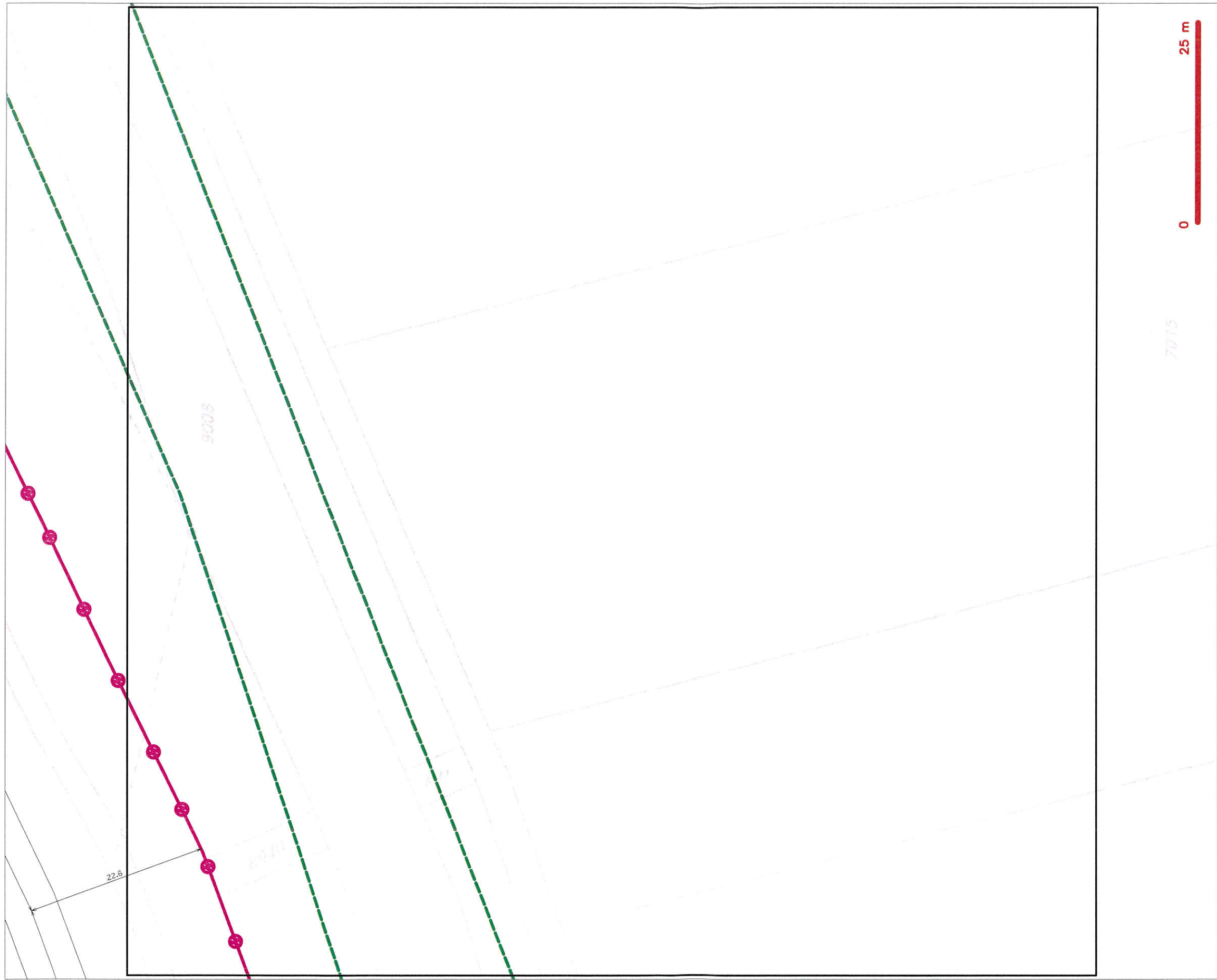


LEGENDA

- hranice sčítaného území k vyjádření
- MW přípojka, území s MW přípojkou CETIN
- zaměřený průběh metalického kabelu
- zaměřený průběh optického kabelu, HDPZ trubky nebo souběž průběh optického a metalického kabelu
- nezaměřený průběh metalického kabelu
- nezaměřený průběh optického kabelu
- nadzemní síť cizí

- nezaměřený průběh optického kabelu, HDPZ trubky nebo souběž průběh optického a metalického kabelu
- radkové síť, ochranné pásmo radkové sítě
- nadzemní síť
- neprůsvětelná síť
- podzemní síť cizí
- síť s MW
- kolektor, kabelovod






SITUAČNÍ VÝKRES - POLYGON 1, list kladu P1-17



LEGENDA

- | | | | |
|--|--|--|---|
| | hranice zájmového území a vyjádření | | nezaměřený přírub, optického kabelu, KPOG, trubky |
| | NN přípojka, území s NN přípojkou CETN | | něbo souděn optického a metalického kabelu |
| | zaměřený přírub metalického kabelu | | radové síť, ochranné pásmo radové síť |
| | zaměřený přírub optického kabelu, KPOG, trubky | | nadzemní síť |
| | něbo souděn optického a metalického kabelu | | neprovázované síť |
| | nezaměřený přírub metalického kabelu | | podzemní síť cizí |
| | nadzemní síť cizí | | síť s NN |
| | | | kolektor, kabelovod |

Technical site plan of a residential plot. The plot is rectangular with overall dimensions of 33.0 m by 57.0 m. A red line indicates a proposed boundary or path, with a series of red circles along its length. A green dashed line represents a boundary or path on the right side. A building footprint is shown in the bottom right corner, labeled 'kovárna' (blacksmith's workshop). Dimensions for the building and its setbacks are provided: 8.8 m, 10.5 m, 6.6 m, and 25.9 m. A scale bar at the bottom right indicates 0 to 25 m. A north arrow is located in the top right corner. The plan includes various other dimensions and annotations, such as 3.2, 1.0, 5.5, 11.5, 27.2, 12.6, 8.7, 16.1, 35.4, 26.0, 27.4, and 33.0.

	hranice zájmového území k vyjádření
	AN příspíká, území s AN příspíčkou CETIN
	zamezení průběh metlického kabelu
	zamezení průběh optického kabelu, KOPF, trubky nadto spojené optického a metlického kabelu
	nezamezení průběh metlického kabelu
	nezamezení síle čizí

neoznačování příslušného kabelu, např. trubky
nebo součástí optického a metalického kabelu
radiové sítě, ochranné pásmo radiové sítě
nadzemní síť
negravovazání síť
podzemní síť cizí
síť s VN

SITUAČNÍ VÝKRES - POLYGON 1, list kladu P1-21



SITUAČNÍ VÝKRES - POLYGON 1, list kladu P1-23



LEGENDA

- | | | | |
|--|---|--|---|
| | hranice rozprávkového území k vyjádření | | nezměřený průběh optického kabelu, HDPE trubky |
| | NM přípojka, území s NM přípojkou CETIN | | měřeno soustředěným optickým a metalickým kabelem |
| | záměřený průběh metalického kabelu | | radarové síť, ochranné pásmo radarové síť |
| | záměřený průběh optického kabelu, HDPE trubky | | nadzemní síť |
| | měřeno soustředěným optickým a metalickým kabelem | | naprojektovaná síť |
| | nezměřený průběh metalického kabelu | | podzemní síť cizí |
| | nadzemní síť cizí | | síť s NM |
| | | | kollektor, kabelovod |